



AGENDOVÉ ČÍSLO			1
S	177	2016	OMJ
TYP	POŘ. ČÍSLO	ROK	ODBOR

## SMLOUVA O ZŘÍZENÍ VĚCNÉHO BŘEMENE – SLUŽEBNOSTI

Číslo sml. oprávněného:

Číslo sml. povinného: 16/014/451/15

### Smluvní strany:

#### Statutární město Ostrava

Prokešovo náměstí 1803/8

729 30 Ostrava – Moravská Ostrava

#### Městský obvod Ostrava – Jih

Horní 791/3

Ostrava – Hrabůvka

zastoupený Bc. Martinem Bednářem, starostou městského obvodu

bankovní spojení: 19-1520761/0100, u Komerční banky, a.s., pobočka Ostrava

IČ: 00845451

DIČ: CZ000845451

(dále jen *povinný*)

a

#### ČEZ Distribuce, a.s.

se sídlem: Teplická 874/8, 40502 Děčín, Děčín IV-Podmokly

IČ: 24729035 DIČ: CZ 24729035

zapsaná v obchodním rejstříku Krajského soudu v Ústí nad Labem, oddíl B, vložka 2145

*zastoupena na základě plné moci:*

#### MSEM, a.s.

se sídlem: Collo - louky 126, Místek, 738 01 Frýdek-Místek

IČ: 64610080, DIČ: CZ64610080

zapsaná v obchodním rejstříku vedeném Krajským soudem v Ostravě, oddíl B, vložka 1197

*zastoupena na základě plné moci:*

#### Profiprojekt s.r.o.

se sídlem: Collo-louky 126, Místek, 738 01 Frýdek - Místek

IČ: 27779319 DIČ: CZ27779319

zapsaná v obchodním rejstříku Krajského soudu v Ostravě, oddíl C, vložka 29474

zastoupena: Petr Obdržálek, jednatel společnosti

(dále jen *oprávněný*)

uzavírají podle § 1257 až §1259 a násl. zákona č. 89/2012 Sb., občanského zákoníku  
v platném znění a ust. § 25 odst. 4 zákona č. 458/2000 Sb., o podmínkách podnikání a výkonu státní správy  
v energetických odvětvích a změně některých zákonů Energetický zákon v platném znění tuto

**smlouvu o zřízení věcného břemene – služebnosti**

Stránka 1 z 4

k

ČEZ Distribuce, a.s.

26

## Čl. I

1. Statutární město Ostrava je vlastníkem pozemků p.č. 289 ostatní plocha, ostatní komunikace, p.č. 293, ostatní plocha, ostatní komunikace, p.č. 302/1 ostatní plocha, ostatní komunikace, p.č. 308 ostatní plocha, ostatní komunikace, p.č. 793/1 ostatní plocha, zeleň, p.č. 793/294 ostatní plocha, jiná plocha, p.č. 793/295 ostatní plocha, jiná plocha a p.č. 793/296 ostatní plocha, jiná plocha, v k.ú. Výškovice u Ostravy, obec Ostrava zapsaných v katastru nemovitostí u Katastrálního úřadu pro Moravskoslezský kraj, Katastrální pracoviště Ostrava, na LV č. 1049. Podle čl.9 odst. (1) obecně závazné vyhlášky statutárního města Ostravy č. 14/2013, Statut města Ostravy, jsou městskému obvodu Ostrava – Jih tyto pozemky svěřeny.
2. Oprávněný je vlastníkem a provozovatelem podzemního kabelového vedení přípojky VN a NN (dále jen přípojka VN a NN) umístěné v rámci stavby „Inženýrské sítě a komunikace – výstavba RD Podolí, Ostrava Výškovice“ na základě kolaudačního souhlasu sužíváním stavby č.j.: SMO/304210/15/ÚHAaSR/Čm, ze dne 1.9.2015.

## Čl. II

1. Povinný zřizuje ve prospěch oprávněného věcné právo odpovídající věcnému břemeni – služebnosti, spočívající v povinnosti povinného trpět umístění a užívání přípojky VN a NN, dále oprávněnému vstupovat a vjíždět na dotčené pozemky v nezbytně nutném rozsahu v souvislosti se zřizováním, změnami, provozováním, údržbou, opravami a odstraněním přípojky VN a NN, a to vše v rozsahu vyznačeném geometrickým plánem č. 1064-613/2015, potvrzený Katastrálním úřadem pro Moravskoslezský kraj, Katastrální pracoviště Ostrava dne 1.10.2015, který tvoří nedílnou součást této smlouvy.
2. Právo odpovídající věcnému břemeni – služebnosti, se zřizuje na dobu neurčitou počínaje dnem vkladu práva z této smlouvy do katastru nemovitostí.
3. Oprávněný právo odpovídající tomuto věcnému břemeni – služebnosti ve svůj prospěch přijímá a povinný se zavazuje výkon práv odpovídajících tomuto věcnému břemeni - služebnosti strpět.

## Čl. III

1. Služebnosti inženýrské sítě uvedené v Čl. II této smlouvy se zřizují úplatně za jednorázovou úplatu k pozemkům:
  - p.č. 289, ve výši 600,- Kč/bm, za 29,8 bm, tj. 17.880,-
  - p.č. 293, ve výši 600,- Kč/bm, za 46,6 bm, tj. 27.960,-
  - p.č. 302/1, ve výši 600,- Kč/bm, za 7,3 bm, tj. 4.380,-
  - p.č. 308, ve výši 600,- Kč/bm, za 4,1 bm, tj. 2.460,-
  - p.č. 793/1, ve výši 500,- Kč/bm, za 5,1 bm, tj. 2.550,-
  - p.č. 793/294, ve výši 500,- Kč/bm, za 5,8 bm, tj. 2.900,-
  - p.č. 793/295, ve výši 600,- Kč/bm, za 8,8 bm, tj. 5.280,-  
ve výši 500,- Kč/bm, za 83,5 bm, tj.41.750,-
  - p.č. 793/296, ve výši 600,- Kč/bm, za 21,1 bm, tj.12.660,-  
ve výši 500,- Kč/bm, za 37,6 bm, tj.18.800,- vše bez DPH.**Celková úplata činí 136.620,- Kč (slovy:jednostřicetšesttisícšestsetdvacetkoruněských) + zákonná sazba DPH.**
2. Úplatu za zřízení věcného břemene – služebnosti dle Čl. III odst. 1. této smlouvy uhradí oprávněný, na základě vystavené zálohové faktury s 30 denní splatností, na účet povinného, vedený u Komerční banky a.s., pobočka Ostrava, číslo účtu **19-1520761/0100, na variabilní symbol uvedený v zálohové faktuře.** Zálohová faktura bude vystavena po podpisu smlouvy všemi zúčastněnými stranami. Po připsání částky na účet povinného, bude vyhotoven daňový doklad.

3. Náklady spojené s podáním návrhu na vklad věcného práva z této smlouvy, a to formou kolkové známky ve výši Kč 1.000, kterou bude opatřeno jedno vyhotovení návrhu, uhradí oprávněný.
4. Návrh na vklad dle této smlouvy podá povinný do 15 dnů ode dne připsání úplaty za zřízení věcného břemene – služebnosti oprávněným na účet povinného.

#### Čl. IV

1. Povinný prohlašuje, že neexistují žádné okolnosti, které by bránily řádnému užívání práv uvedených v Čl. II, odst. 1.
2. Oprávněný se při výkonu svých shora uvedených oprávnění zavazuje co nejvíce šetřit právo povinného, jakožto vlastníka zatěžovaných pozemků a předcházet škodám na jejich majetku.
3. Povinný se zavazuje, že v době od podpisu této smlouvy do doby podání návrhu na vklad práva z této smlouvy do katastru nemovitostí nepřevéde zatěžované části pozemků specifikovaných v Čl. I odst. 1. této smlouvy na jiného, ani je nezatíží jinými právy.
4. Smluvní strany prohlašují, že touto smlouvou byl splněn závazek vyplývající z uzavřené smlouvy o uzavření budoucí smlouvy o zřízení věcného břemene - služebnosti, smlouva o právu provést stavbu č. 37/014/457/14/Dzi.

#### Čl. V

1. Tato smlouva nabývá platnosti dnem jejího podpisu oběma smluvními stranami.
2. Smluvní strany nabudou práva a povinnosti vyplývající z věcného břemene – služebnosti vkladem do katastru nemovitostí s tím, že právní účinky vkladu vznikají na základě pravomocného rozhodnutí příslušného katastrálního úřadu o povolení vkladu věcného práva odpovídajícího věcnému břemeni – služebnosti do katastru nemovitostí ke dni, kdy bude návrh na povolení vkladu věcného práva dle této smlouvy doručen příslušnému katastrálnímu úřadu.
3. Tato smlouva je vyhotovena ve čtyřech stejnopisech, každý s platností originálu, z nichž jedno vyhotovení obdrží oprávněný, dvě vyhotovení povinný a jedno vyhotovení bude podáno společně s návrhem na vklad věcného práva dle této smlouvy příslušnému katastrálnímu úřadu.

#### Čl. VI

1. Smluvní strany navrhují, aby na základě této smlouvy a po provedeném vkladu bylo zapsáno právo odpovídající věcnému břemeni – služebnosti v katastru nemovitostí u Katastrálního úřadu pro Moravskoslezský kraj, Katastrální pracoviště Ostrava na příslušném listu vlastnictví pro k.ú. Výškovice u Ostravy, obec Ostrava dle Čl. II této smlouvy.
2. Pokud z jakéhokoli důvodu nebude dle této smlouvy právo odpovídající věcnému břemeni – služebnosti do katastru nemovitostí katastrálním úřadem vloženo, tato smlouva se od počátku ruší a smluvní strany se zavazují uzavřít smlouvu novou ohledně týchž nemovitých věcí, ve kterých budou odstraněny veškeré nedostatky, které bránily vkladu věcného práva na základě této smlouvy.
3. Povinný prohlašuje, že byla splněna podmínka platnosti právního jednání dle §41 zákona č. 128/2000 Sb., o obcích, ve znění pozdějších předpisů. O zřízení věcného břemene rozhodla Rada městského obvodu Ostrava – Jih usnesením č. 5738/109 ze dne 25.9.2014 a usnesením č. 2059/53 ze dne 28.1.2016 .
4. Smluvní strany výslovně souhlasí se zveřejněním celého textu této smlouvy na oficiálních webových

stránkách Statutárního města Ostrava, městského obvodu Ostrava-Jih [www.ovajih.cz](http://www.ovajih.cz) anebo na jiných stránkách určených ke zveřejňování smluv uzavřených Statutárním městem Ostrava, městským obvodem Ostrava-Jih, a to včetně všech případných příloh a dodatků. Tyto stránky jsou trvale veřejně přístupné a obsahují údaje zejména o smluvních stranách, předmětu smlouvy, číselném označení smlouvy a o datu podpisu smlouvy. Smluvní strany dále prohlašují, že skutečnosti uvedené v této smlouvě nepovažují za obchodní tajemství ve smyslu příslušných ustanovení právních předpisů a udělují souhlas k jejich užití a zveřejnění bez stanovení dalších podmínek.

## Čl. VII

Smluvní strany prohlašují, že si tuto smlouvu před jejím podepsáním řádně přečetly, že byla uzavřena po vzájemné dohodě, podle jejich pravé a svobodné vůle, určitě, vážně a srozumitelně, nikoli v tísní a za nápadně nevýhodných podmínek. Osoby podepisující tuto smlouvu svým podpisem zároveň stvrzují plnou způsobilost k právnímu jednání, jakož i platnost svých jednatelských oprávnění.

Příloha: geometrický plán č.1064-613/2015

V Ostravě: 24-02-2016

Ve Frýdku - Místku: 22.2.2016




Bc. Martin Bednář  
starosta

Petr Obdržálek  
jednatel společnosti

**PROJEKT s.r.o.**  
Dolní Loučky 125 -7-  
750 02 FRÝDEK-MÍSTEK  
IČ: 27779319, DIČ: CZ27779319



<b>GEOMETRICKÝ PLÁN pro</b> vymezení rozsahu věcného břemene k části pozemku	<b>Geometrický plán ověřil úředně oprávněný zeměměřický inženýr:</b>	<b>Stejnopis ověřil úředně oprávněný zeměměřický inženýr:</b>
	Jméno, příjmení: <b>Ing. Zdeněk Mlčoch</b>	Jméno, příjmení: <b>Ing. Zdeněk Mlčoch</b>
	Číslo položky seznamu úředně oprávněných zeměměřických inženýrů: <b>2207/2004</b>	Číslo položky seznamu úředně oprávněných zeměměřických inženýrů: <b>2207/2004</b>
	Dne: <b>23.9.2015</b> Číslo: <b>613/2015</b>	Dne: <b>1.10.2015</b> Číslo: <b>613/2015</b>
	Náležitosti a přesnosti odpovídá právním předpisům.	Tento stejnopis odpovídá geometrickému plánu v elektronické podobě uloženému v dokumentaci katastrálního úřadu.
Vyhotovitel: <b>Emgeo profi s.r.o.</b> <b>Sadová 609</b> <b>738 01 Frýdek-Místek</b> <b>IČ 28577299 Tel. 777 706 770</b>	<b>Katastrální úřad souhlasí s očíslováním parcel.</b>	<b>Ověření stejnopisu geometrického plánu v listinné podobě.</b>
Číslo plánu: <b>1064-613/2015</b>	<b>KÚ pro Moravskoslezský kraj</b> <b>KP Ostrava</b> <b>Ing. Eva Suknarovská</b> <b>PGP-2227/2015-807</b> <b>2015.10.01 13:48:20 CEST</b>	
Okres: <b>Ostrava-město</b>		
Obec: <b>Ostrava</b>		
Kat. území: <b>Výškovice u Ostravy</b>		
Mapový list: <b>Bílovec 1-3/34,41,43</b>		
Dosavadním vlastníkům pozemků byla poskytnuta možnost seznámit se v terénu s průběhem navrhovaných nových hranic, které byly označeny předepsaným způsobem: <b>dočasně</b>		

VÝKAZ DOSAVADNÍHO A NOVÉHO STAVU ÚDAJŮ KATASTRU NEMOVITOSTÍ

Dosavadní stav			Nový stav											
Označení pozemku parc. číslem	Výměra parcely		Druh pozemku Způsob využití	Označení pozemku parc. číslem	Výměra parcely		Druh pozemku Způsob využití	Typ stavby Způsob využití	Zpús. určení výměr	Porovnání se stavem evidence právních vztahů				
	ha	m <sup>2</sup>			ha	m <sup>2</sup>				Díl přechází z pozemku označeného v		Číslo listu vlastnictví	Výměra dílu	
			katastru nemovitostí				dřívější poz. evidenci	ha		m <sup>2</sup>				
289										289	1049			
293										293	1049			
302/1										302/1	1049			
303										303	2219			
308										308	1049			
793/1										793/1	1049			
793/294										793/294	1049			
793/295										793/295	1049			
793/296										793/296	1049			
806/8										806/8	3571			
806/9										806/9	2219			
806/46										806/46	2219			
806/48										806/48	3571			
806/50										806/50	3571			
806/51										806/51	3571			
806/53										806/53	3571			
806/55										806/55	3571			
806/57										806/57	3571			
806/59										806/59	3571			
806/61										806/61	3571			
806/62										806/62	3571			
806/63										806/63	3571			
806/64										806/64	3571			
806/65										806/65	3571			
806/66										806/66	3571			
806/67										806/67	3571			
806/68										806/68	3571			
806/69										806/69	3571			
806/70										806/70	3571			
806/71										806/71	3571			
806/72										806/72	3571			
806/73										806/73	3571			
806/74										806/74	3681			
806/75										806/75	3681			
806/76										806/76	3681			
806/77										806/77	3681			
806/78										806/78	3571			
806/79										806/79	3571			
806/80										806/80	3571			
806/81										806/81	3571			
806/82										806/82	3571			
806/83										806/83	3571			
806/84										806/84	3571			
806/85										806/85	3571			
806/86										806/86	3571			
806/87										806/87	3667			
806/88										806/88	3666			
806/89										806/89	3571			
806/90										806/90	3571			
807/1										807/1	137			
807/2										807/2	2297			
807/3										807/3	2297			
807/8										807/8	137			
807/9										807/9	2219			
807/10										807/10	2219			

Druh věcného břemene : dle listiny

Oprávněný : dle listiny

Seznam souřadnic (S-JTSK)			
Číslo bodu	Souřadnice pro zápis do KN		
	Y	X	Kód kv.
k.o. Vyskovice u Ostravy (715620)			
895-45	476148.06	1107597.58	3
1	476263.16	1107971.90	3
2	476263.02	1107971.33	3
3	476262.24	1107971.56	3
4	476261.72	1107971.92	3
5	476262.29	1107972.17	3
6	476261.55	1107973.14	3
7	476261.58	1107973.62	3
8	476260.99	1107973.76	3
9	476260.95	1107973.25	3
10	476261.15	1107972.68	3
11	476260.66	1107972.46	3
12	476260.61	1107973.10	3
13	476255.35	1107974.37	3
14	476254.74	1107974.89	3
15	476254.36	1107974.42	3
16	476254.87	1107973.99	3
17	476255.43	1107973.73	3
18	476252.56	1107965.12	3
19	476253.14	1107964.93	3
20	476251.18	1107961.45	3
21	476251.62	1107960.92	3
22	476246.87	1107960.80	3
23	476246.83	1107960.19	3
24	476242.77	1107961.80	3
25	476242.89	1107961.15	3
26	476242.03	1107961.28	3
27	476242.53	1107960.90	3
28	476240.74	1107957.51	3
29	476241.38	1107957.53	3
30	476241.15	1107956.50	3
31	476241.60	1107956.98	3
32	476244.32	1107955.46	3
33	476244.56	1107956.02	3
34	476246.28	1107954.40	3
35	476246.63	1107954.89	3
36	476247.44	1107953.12	3
37	476247.96	1107953.44	3
38	476248.23	1107951.07	3
39	476248.83	1107951.18	3
40	476248.24	1107948.77	3
41	476248.84	1107948.69	3
42	476246.52	1107942.15	3
43	476247.10	1107942.01	3
44	476243.63	1107931.95	3
45	476242.80	1107932.18	3
46	476242.66	1107931.60	3
47	476243.47	1107931.37	3
48	476244.13	1107931.50	3
49	476242.77	1107926.34	3
50	476242.19	1107926.50	3
51	476239.64	1107917.14	3
52	476239.07	1107917.33	3
53	476234.86	1107903.91	3
54	476234.30	1107904.11	3
55	476230.76	1107894.34	3
56	476230.95	1107894.85	3
57	476229.75	1107895.09	3
58	476229.52	1107894.53	3
59	476230.10	1107894.30	3
60	476224.98	1107880.59	3
61	476224.43	1107880.82	3
62	476219.47	1107867.24	3
63	476218.91	1107867.47	3
64	476222.91	1107858.60	3
65	476222.36	1107858.84	3
66	476226.61	1107867.08	3
67	476227.43	1107866.81	3
68	476227.66	1107867.37	3
69	476226.84	1107867.64	3
70	476226.16	1107867.57	3
71	476229.68	1107874.70	3
72	476229.12	1107874.94	3
73	476235.36	1107887.15	3
74	476234.78	1107887.31	3
75	476235.77	1107889.66	3
76	476235.19	1107889.82	3
77	476240.37	1107901.19	3
78	476239.81	1107901.43	3
79	476242.36	1107905.04	3
80	476241.82	1107905.29	3
81	476246.15	1107914.68	3
82	476245.62	1107914.98	3
83	476247.53	1107918.96	3
84	476248.41	1107918.72	3
85	476248.57	1107919.29	3
86	476247.71	1107919.53	3
87	476247.05	1107919.42	3
88	476249.96	1107926.55	3
89	476249.38	1107926.72	3
90	476254.20	1107943.17	3
91	476253.61	1107943.30	3
92	476260.24	1107964.80	3
93	476259.66	1107964.97	3
94	476212.02	1107849.63	3
95	476211.47	1107849.87	3
96	476204.42	1107832.64	3

Seznam souřadnic (S-JTSK)			
Číslo bodu	Souřadnice pro zápis do KN		
	Y	X	Kód kv.
k.o. Vyskovice u Ostravy (715620)			
97	476204.02	1107833.22	3
98	476203.44	1107833.64	3
99	476203.21	1107833.06	3
100	476203.78	1107832.66	3
101	476199.73	1107821.10	3
102	476199.18	1107821.34	3
103	476193.30	1107806.16	3
104	476192.75	1107806.40	3
105	476183.76	1107784.16	3
106	476183.22	1107784.42	3
107	476178.44	1107773.87	3
108	476178.03	1107774.38	3
109	476177.34	1107774.68	3
110	476177.08	1107774.14	3
111	476177.75	1107773.85	3
112	476176.00	1107769.39	3
113	476175.72	1107768.86	3
114	476175.34	1107769.44	3
115	476167.11	1107751.25	3
116	476166.59	1107751.55	3
117	476165.81	1107749.12	3
118	476165.36	1107749.53	3
119	476163.67	1107747.39	3
120	476163.39	1107747.94	3
121	476161.56	1107746.67	3
122	476161.39	1107747.25	3
123	476159.32	1107746.35	3
124	476159.30	1107746.96	3
125	476158.15	1107746.45	3
126	476157.93	1107747.07	3
127	476157.55	1107746.58	3
128	476155.62	1107741.26	3
129	476154.83	1107741.01	3
130	476161.16	1107738.18	3
131	476160.65	1107737.78	3
132	476160.33	1107737.17	3
133	476160.87	1107736.91	3
134	476161.18	1107737.50	3
135	476173.80	1107731.93	3
136	476173.52	1107731.40	3
137	476184.53	1107726.17	3
138	476184.28	1107725.63	3
139	476184.04	1107725.02	3
140	476184.58	1107724.74	3
141	476184.81	1107725.35	3
142	476185.06	1107725.90	3
143	476187.88	1107731.11	3
144	476187.33	1107731.37	3
145	476187.83	1107731.80	3
146	476183.09	1107733.26	3
147	476183.38	1107733.79	3
148	476173.86	1107738.54	3
149	476174.23	1107739.02	3
150	476172.40	1107739.93	3
151	476172.88	1107740.30	3
152	476171.34	1107741.84	3
153	476171.92	1107742.03	3
154	476171.03	1107743.77	3
155	476171.64	1107743.77	3
156	476171.37	1107745.70	3
157	476171.95	1107745.54	3
158	476172.16	1107747.71	3
159	476172.71	1107747.46	3
160	476176.23	1107755.89	3
161	476176.77	1107755.61	3
162	476181.58	1107766.19	3
163	476182.12	1107765.93	3
164	476182.74	1107765.61	3
165	476183.01	1107766.15	3
166	476182.39	1107766.46	3
167	476181.85	1107766.72	3
168	476189.63	1107781.08	3
169	476189.10	1107781.35	3
170	476193.57	1107789.33	3
171	476193.01	1107789.55	3
172	476194.04	1107790.89	3
173	476193.48	1107791.10	3
174	476201.34	1107807.75	3
175	476200.76	1107807.94	3
176	476201.98	1107810.30	3
177	476201.41	1107810.49	3
178	476204.37	1107815.67	3
179	476205.39	1107815.27	3
180	476205.62	1107815.82	3
181	476204.61	1107816.17	3
182	476203.94	1107816.21	3
183	476207.09	1107821.73	3
184	476206.54	1107821.97	3
185	476215.38	1107841.25	3
186	476214.83	1107841.49	3
187	476202.74	1107717.21	3
188	476202.45	1107716.69	3
189	476205.04	1107715.83	3
190	476204.60	1107715.40	3
191	476206.63	1107712.92	3
192	476206.08	1107712.68	3
193	476207.30	1107710.65	3

Seznam souřadnic (S-JTSK)  
Číslo bodu Souřadnice pro zápis do KN

k.ú.	Výskovice u Ostravy (715620)	Souřadnice pro zápis do KN		Kód kv.	Poznámka
		Y	X		
194	476206.65	1107710.72	3		
195	476200.70	1107725.17	3		
196	476200.44	1107724.62	3		
197	476213.12	1107719.25	3		
198	476212.88	1107718.70	3		
199	476223.23	1107714.00	3		
200	476222.79	1107713.55	3		
201	476223.33	1107713.29	3		
202	476228.05	1107711.69	3		
203	476228.13	1107710.96	3		
204	476229.16	1107711.88	3		
205	476228.76	1107712.32	3		
206	476220.79	1107706.97	3		
207	476220.44	1107707.70	3		
208	476215.89	1107708.43	3		
209	476215.90	1107709.06	3		
210	476214.24	1107707.99	3		
211	476213.91	1107708.52	3		
212	476212.21	1107705.39	3		
213	476211.69	1107705.68	3		
214	476206.69	1107694.52	3		
215	476206.16	1107694.81	3		
216	476201.03	1107683.40	3		
217	476201.75	1107683.05	3		
218	476201.49	1107682.51	3		
219	476200.76	1107682.87	3		
220	476200.36	1107683.40	3		
221	476194.81	1107671.34	3		
222	476194.29	1107671.63	3		
223	476192.75	1107667.92	3		
224	476192.23	1107668.21	3		
225	476186.76	1107656.09	3		
226	476186.21	1107656.33	3		
227	476185.71	1107653.36	3		
228	476185.16	1107653.61	3		
229	476178.68	1107640.14	3		
230	476179.53	1107639.74	3		
231	476179.28	1107639.20	3		
232	476178.41	1107639.60	3		
233	476178.00	1107640.14	3		
234	476170.42	1107623.75	3		
235	476169.89	1107624.03	3		
236	476164.71	1107613.29	3		
237	476164.17	1107613.57	3		
238	476155.37	1107594.76	3		
239	476156.17	1107593.98	3		
240	476155.75	1107593.55	3		
241	476154.82	1107594.47	3		
242	476154.88	1107595.12	3		
243	476149.68	1107598.03	3		
244	476149.31	1107597.55	3		
245	476148.33	1107597.04	3		
246	476149.07	1107598.10	3		
247	476149.94	1107599.11	3		
248	476149.98	1107599.32	3		
249	476155.50	1107609.70	3		
250	476154.99	1107610.02	3		
251	476156.71	1107611.28	3		
252	476156.16	1107611.55	3		
253	476157.15	1107613.04	3		
254	476156.59	1107613.26	3		
255	476162.05	1107622.09	3		
256	476161.48	1107622.29	3		
257	476162.56	1107624.61	3		
258	476161.96	1107624.63	3		
259	476162.24	1107627.39	3		
260	476161.65	1107627.23	3		
261	476161.26	1107629.38	3		
262	476160.77	1107629.03	3		
263	476145.84	1107645.77	3		
264	476145.61	1107645.13	3		
265	476145.01	1107644.53	3		
266	476144.59	1107644.95	3		
267	476145.20	1107645.56	3		
268	476133.69	1107658.42	3		
269	476133.28	1107657.99	3		
270	476131.78	1107660.02	3		
271	476131.45	1107659.52	3		
272	476130.56	1107660.78	3		
273	476130.32	1107660.22	3		
274	476129.12	1107661.17	3		
275	476129.06	1107660.56	3		
276	476127.15	1107661.03	3		
277	476127.34	1107660.44	3		
278	476124.88	1107659.77	3		
279	476125.24	1107659.29	3		
280	476123.94	1107658.84	3		
281	476124.16	1107658.21	3		
282	476123.55	1107658.38	3		
283	476120.70	1107662.28	3		
284	476120.05	1107662.10	3		
285	476120.27	1107662.70	3		
286	476122.15	1107664.14	3		
287	476121.62	1107664.44	3		
288	476122.85	1107665.86	3		
289	476122.25	1107665.99	3		
290	476122.92	1107668.04	3		

Seznam souřadnic (S-JTSK)  
Číslo bodu Souřadnice pro zápis do KN

k.ú.	Výskovice u Ostravy (715620)	Souřadnice pro zápis do KN		Kód kv.	Poznámka
		Y	X		
291	476122.32	1107667.94	3		
292	476122.26	1107669.89	3		
293	476121.71	1107669.63	3		
294	476121.02	1107672.06	3		
295	476120.52	1107671.73	3		
296	476118.69	1107673.77	3		
297	476117.80	1107673.29	3		
298	476117.49	1107673.80	3		
299	476118.34	1107674.27	3		
300	476118.24	1107674.46	3		
301	476118.91	1107674.43	3		
302	476119.31	1107675.13	3		
303	476118.81	1107675.47	3		
304	476122.05	1107678.42	3		
305	476121.60	1107678.83	3		
306	476122.65	1107678.98	3		
307	476122.22	1107679.39	3		
308	476123.86	1107680.19	3		
309	476124.28	1107679.73	3		
310	476123.28	1107679.24	3		
311	476124.55	1107678.19	3		
312	476124.14	1107677.76	3		
313	476132.34	1107669.76	3		
314	476131.90	1107669.35	3		
315	476146.56	1107654.09	3		
316	476146.77	1107654.73	3		
317	476147.23	1107655.14	3		
318	476147.65	1107654.71	3		
319	476147.19	1107654.29	3		
320	476156.17	1107644.54	3		
321	476155.73	1107644.13	3		
322	476161.75	1107638.27	3		
323	476161.37	1107637.79	3		
324	476163.69	1107637.28	3		
325	476163.54	1107636.70	3		
326	476166.07	1107636.93	3		
327	476166.10	1107636.33	3		
328	476168.43	1107637.54	3		
329	476168.73	1107637.00	3		
330	476169.84	1107638.97	3		
331	476170.34	1107638.61	3		
332	476184.27	1107665.96	3		
333	476183.75	1107666.26	3		
334	476194.50	1107686.41	3		
335	476193.96	1107686.66	3		
336	476123.44	1107657.09	3		
337	476122.98	1107657.50	3		
338	476119.33	1107653.65	3		
339	476118.93	1107654.10	3		
340	476106.88	1107641.83	3		
341	476106.43	1107642.22	3		
342	476099.95	1107629.31	3		
343	476099.23	1107629.17	3		
344	476099.58	1107629.86	3		
345	476099.34	1107629.83	3		
346	476089.01	1107635.53	3		
347	476088.98	1107634.86	3		
348	476088.12	1107635.67	3		
349	476087.85	1107635.13	3		
350	476086.69	1107633.92	3		
351	476086.15	1107634.19	3		
352	476086.14	1107632.64	3		
353	476085.35	1107632.32	3		
354	476087.31	1107632.15	3		
355	476087.83	1107631.81	3		
356	476087.25	1107631.52	3		
357	476087.50	1107630.79	3		
358	476089.44	1107630.41	3		
359	476088.68	1107629.87	3		
360	476089.93	1107629.11	3		
361	476088.98	1107629.10	3		
362	476089.45	1107627.56	3		
363	476088.61	1107627.93	3		
364	476081.99	1107614.22	3		
365	476081.22	1107614.67	3		
366	476064.34	1107581.82	3		
367	476063.70	1107582.58	3		
368	476062.98	1107583.05	3		
369	476062.65	1107582.55	3		
370	476063.41	1107582.06	3		
371	476054.96	1107567.02	3		
372	476056.05	1107567.13	3		
373	476055.76	1107566.61	3		
374	476062.53	1107563.76	3		
375	476062.40	1107563.16	3		
376	476063.30	1107563.78	3		
377	476063.32	1107563.18	3		
378	476051.58	1107559.35	3		
379	476051.03	1107559.59	3		
380	476039.26	1107537.49	3		
381	476038.75	1107537.82	3		
382	476037.61	1107535.24	3		
383	476037.10	1107535.54	3		
384	476035.78	1107531.99	3		
385	476035.15	1107532.10	3		
386	476031.41	1107520.19	3		
387	476030.86	1107520.41	3		
388	476026.55	1107513.69	3		



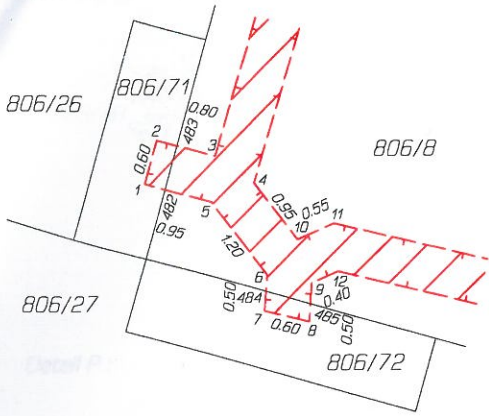
Seznam souřadnic (S-JTSK)  
Číslo bodu Souřadnice pro zápis do KN

k.ú.	Vyskovice	Souřadnice pro zápis do KN		Kód kv.	Poznámka
		Y	X		
389	476027.98	1107513.89	3		
390	476025.26	1107502.61	3		
391	476024.68	1107502.77	3		
392	476021.68	1107491.93	3		
393	476021.10	1107492.10	3		
394	476019.52	1107486.90	3		
395	476018.99	1107487.19	3		
396	476015.13	1107480.52	3		
397	476014.64	1107480.86	3		
398	476002.08	1107461.49	3		
399	476001.59	1107461.83	3		
400	475990.17	1107444.24	3		
401	475989.68	1107444.58	3		
402	475983.51	1107435.24	3		
403	475983.07	1107435.65	3		
404	475973.82	1107425.47	3		
405	475973.33	1107425.82	3		
406	475968.61	1107415.47	3		
407	475968.09	1107415.78	3		
408	475967.58	1107414.00	3		
409	475967.14	1107414.41	3		
410	475966.30	1107412.96	3		
411	475965.96	1107413.46	3		
412	475964.86	1107412.23	3		
413	475964.62	1107412.78	3		
414	475961.59	1107411.02	3		
415	475961.39	1107411.59	3		
416	475947.66	1107406.46	3		
417	475947.46	1107407.02	3		
418	475943.31	1107405.37	3		
419	475943.14	1107405.95	3		
420	475937.19	1107403.29	3		
421	475937.06	1107403.88	3		
422	475934.30	1107402.98	3		
423	475934.43	1107403.60	3		
424	475931.64	1107404.66	3		
425	475932.15	1107405.03	3		
426	475928.66	1107412.39	3		
427	475927.94	1107412.55	3		
428	475928.60	1107413.96	3		
429	475927.62	1107414.25	3		
430	475913.26	1107407.74	3		
431	475912.16	1107406.98	3		
432	475912.37	1107406.42	3		
433	475905.95	1107404.38	3		
434	475906.14	1107403.80	3		
435	475905.36	1107404.29	3		
436	475905.24	1107403.65	3		
437	475904.78	1107404.68	3		
438	475904.36	1107404.23	3		
439	475902.70	1107407.96	3		
440	475902.19	1107407.65	3		
441	475894.04	1107422.64	3		
442	475893.51	1107422.35	3		
443	475892.62	1107425.79	3		
444	475892.06	1107425.58	3		
445	475887.99	1107439.95	3		
446	475887.40	1107439.83	3		
447	475886.92	1107445.44	3		
448	475886.32	1107445.37	3		
449	475886.57	1107450.31	3		
450	475885.97	1107450.31	3		
451	475887.11	1107455.27	3		
452	475886.51	1107455.32	3		
453	475888.74	1107465.39	3		
454	475888.16	1107465.51	3		
455	475889.66	1107468.73	3		
456	475889.07	1107468.85	3		
457	475892.04	1107484.28	3		
458	475891.45	1107484.37	3		
459	475893.95	1107500.06	3		
460	475893.35	1107500.15	3		
461	475895.24	1107507.34	3		
462	475894.65	1107507.43	3		
463	475898.29	1107528.68	3		
464	475897.69	1107528.69	3		
465	475898.08	1107530.91	3		
466	475897.49	1107530.77	3		
467	475897.00	1107533.38	3		
468	475896.38	1107533.30	3		
469	475897.61	1107537.48	3		
470	475897.02	1107537.60	3		
471	475898.48	1107541.72	3		
472	475897.95	1107542.09	3		
473	475898.90	1107541.97	3		
474	475898.72	1107542.59	3		
475	475900.15	1107541.85	3		
476	475900.33	1107542.44	3		
477	475900.59	1107541.60	3		
478	475901.12	1107541.98	3		
479	475901.45	1107540.31	3		
480	475900.81	1107540.44	3		
481	476088.34	1107634.87	3		
482	476262.92	1107971.98	3	průsečík	
483	476262.76	1107971.41	3	průsečík	
484	476261.56	1107973.35	3	průsečík	
485	476260.97	1107973.52	3	průsečík	

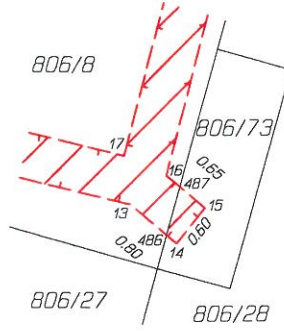
Seznam souřadnic (S-JTSK)  
Číslo bodu Souřadnice pro zápis do KN

k.ú.	Vyskovice	Souřadnice pro zápis do KN		Kód kv.	Poznámka
		Y	X		
486	476254.87	1107974.78	3		průsečík
487	476254.69	1107974.14	3		průsečík
488	476243.03	1107932.12	3		průsečík
489	476242.87	1107931.54	3		průsečík
490	476230.00	1107894.99	3		průsečík
491	476229.63	1107894.82	3		průsečík
492	476229.76	1107894.44	3		průsečík
493	476203.65	1107833.49	3		průsečík
494	476203.31	1107833.32	3		průsečík
495	476203.40	1107832.92	3		průsečík
496	476177.57	1107774.58	3		průsečík
497	476177.27	1107774.54	3		průsečík
498	476177.29	1107774.05	3		průsečík
499	476160.45	1107737.40	3		průsečík
500	476160.98	1107737.13	3		průsečík
501	476184.13	1107725.25	3		průsečík
502	476184.31	1107724.89	3		průsečík
503	476184.67	1107724.97	3		průsečík
504	476229.03	1107711.76	3		průsečík
505	476228.96	1107712.10	8		průsečík
506	476228.46	1107712.05	8		průsečík
507	476182.55	1107765.70	3		průsečík
508	476182.88	1107765.89	8		průsečík
509	476182.83	1107766.24	3		průsečík
510	476205.13	1107815.37	3		průsečík
511	476205.50	1107815.53	8		průsečík
512	476205.37	1107815.92	3		průsečík
513	476227.19	1107865.89	3		průsečík
514	476227.52	1107867.02	8		průsečík
515	476227.43	1107867.44	3		průsečík
516	476248.13	1107918.80	3		průsečík
517	476248.47	1107918.92	8		průsečík
518	476248.31	1107919.37	3		průsečík
519	476201.53	1107683.16	3		průsečík
520	476201.61	1107682.75	3		průsečík
521	476201.25	1107682.63	3		průsečík
522	476179.30	1107639.85	3		průsečík
523	476179.40	1107639.47	3		průsečík
524	476179.03	1107639.32	3		průsečík
525	476155.90	1107594.25	3		průsečík
526	476155.61	1107593.69	3		průsečík
527	476148.71	1107597.24	3		průsečík
528	476145.16	1107644.68	3		průsečík
529	476144.75	1107644.79	3		průsečík
530	476144.75	1107645.12	3		průsečík
531	476118.11	1107673.45	3		průsečík
532	476117.68	1107673.91	3		průsečík
533	476123.57	1107680.05	3		průsečík
534	476124.00	1107679.59	3		průsečík
535	476147.10	1107655.02	3		průsečík
536	476147.39	1107654.98	3		průsečík
537	476147.51	1107654.58	3		průsečík
538	476095.67	1107631.86	3		průsečík
539	476095.38	1107631.33	3		průsečík
540	476089.81	1107628.73	3		průsečík
541	476088.93	1107629.21	3		průsečík
542	476064.40	1107581.93	3		průsečík
543	476062.88	1107582.90	3		průsečík
544	476063.71	1107580.70	3		průsečík
545	476062.90	1107581.15	3		průsečík
546	476059.74	1107565.22	3		průsečík
547	476059.45	1107564.69	3		průsečík
548	476035.10	1107530.15	3		průsečík
549	476033.51	1107527.64	3		průsečík
550	476030.60	1107519.83	8		průsečík
551	476029.74	1107516.40	8		průsečík
552	476028.30	1107512.87	8		průsečík
553	476027.09	1107510.90	8		průsečík
554	476022.83	1107495.37	8		průsečík
555	476022.00	1107494.78	8		průsečík
556	476022.70	1107495.00	8		průsečík
557	476020.56	1107490.84	8		průsečík
558	476019.08	1107486.26	3		průsečík
559	476018.38	1107486.31	3		průsečík
560	475992.53	1107447.66	3		průsečík
561	475992.07	1107448.05	3		průsečík
562	475977.03	1107429.55	3		průsečík
563	475975.48	1107427.14	3		průsečík
564	475971.23	1107420.49	3		průsečík
565	475966.52	1107413.13	3		průsečík
566	475929.99	1107410.44	3		průsečík
567	475929.68	1107409.75	3		průsečík
568	475924.67	1107412.91	3		průsečík
569	475923.08	1107410.64	3		průsečík
570	475918.42	1107410.08	3		průsečík
571	475917.63	1107408.49	3		průsečík
572	475889.40	1107435.64	3		průsečík
573	475888.70	1107435.85	3		průsečík
574	475886.03	1107449.52	3		průsečík
575	475888.34	1107466.18	3		průsečík
576	475897.35	1107531.09	3		průsečík
577	475896.96	1107531.98	3		průsečík
578	475897.51	1107532.22	3		průsečík
579	475897.53	1107536.99	3		průsečík
580	475896.93	1107537.03	3		průsečík
581	475898.98	1107542.56	3		průsečík

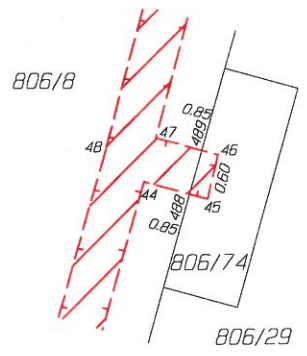
Detail A:



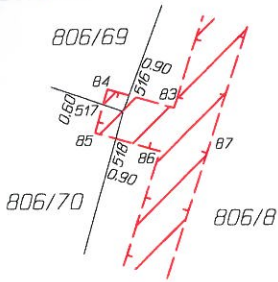
Detail B:



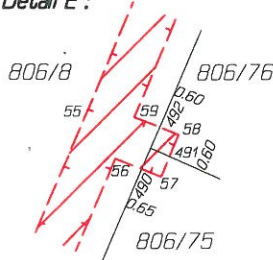
Detail C:



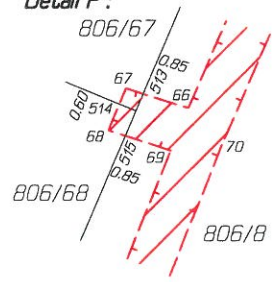
Detail D:



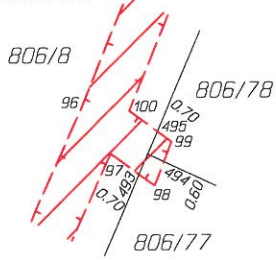
Detail E:



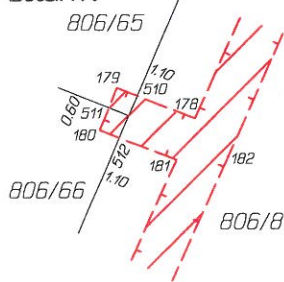
Detail F:



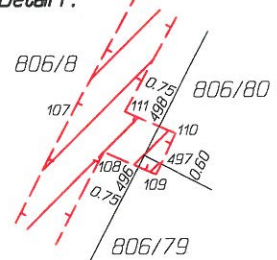
Detail G:



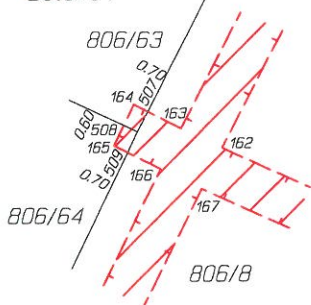
Detail H:



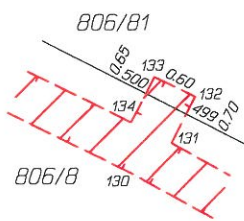
Detail I:



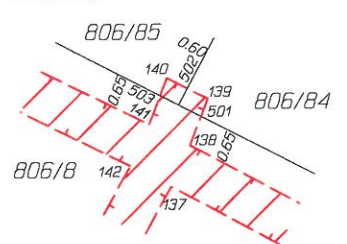
Detail J:



Detail K:



Detail L:





Klad listů :

